






Pointe de Zinal 3790m.

(via normale)



(..paretina finale vetta della Pointe de Zinal)

Scheda dell'escursione

Difficoltà :	PD+ / III°
Sforzo Fisico:	medio/elevato
Pericoli oggettivi:	crepacci e roccia friabile
Attrezzatura:	NDA – casco, imbracatura, corda, ramponi e piccozza
Tempo complessivo:	gg I° 4½h - gg II° 4½h – gg III°
Q. di partenza:	Zermatt 1605m.
Dislivello salita e discesa :	I° gg  1160m. - II° gg  1100m. - III° gg  2500m.
Esposizione:	sud
Periodo:	21/22/23 luglio 2023
Punti appoggio:	Schönbielhütte SAC 2694m tel. +41 27 967 13 54 www.schoenbielhuetten.ch
Costo:	€ 60,00 + CHF 148 ½ pensione (2 giorni) + € 75 trasp.e parcheggio PARTECIPANTI 12 PERSONE
Ritrovo e partenza :	Venerdì 21 parcheggio Ex Zuffo ore 4.30
Iscrizione:	Sede Sosat tel. 0461.986699 (dalle ore 10.30 alle 11,30)

Introduzione

La Pointe de Zinal ha la "sfortuna" di trovarsi fra due quattromila giganti (Dent Blanche e Ober Gabelhorn) e rimane un po' in ombra malgrado la rispettabile altezza di 3789m. La Pointe de Zinal ha due cime: 200 m a S della vetta principale (3790 m) si trova un punto di triangolazione ("Signal": 3777 m) chiamato cima S.

Avvicinamento

Da Trento per Milano, Passo del Sempione si scende a Briga, quindi per la Valle del Rodano fino a Visp, dove si prende per Zermatt-Saas Fee. Al bivio fra le due località si tiene la destra giungendo alla splendida località di Zermatt (km 440 ore 6)

Descrizione

Venerdì 21 : Da Zermatt 1605m, si attraversa la Bahnhofstrasse, si passa davanti alla chiesa e si prosegue sempre dritto e alla fine del paese, sulla sinistra si scorge la stazione a valle della funivia Zermatt-Furi e dove inizia il nostro sentiero n.9 che sale a destra in direzione di Zmutt (cartello). Si segue l'ampio sentiero poco ripido fino a Zmutt 1937m (ore 1). Restando sul pendio, il sentiero inizia a farsi più ripido e sale sopra il bacino artificiale alla volta di Bodmen 2056m e Chalbermatten 2105m, 45 minuti. Poco sopra l'alpe Chalbermatten, biforcazione a dx , si passa sotto le rocce di Arben e si continua a salire a zig-zag sulla morena di sinistra dell'imponente Zmuttgletscher. Si raggiunge l'Arbenbach e si segue la cresta morenica fino a Hohle Bielen 2380m. Si sale leggermente a destra della morena, poi direttamente sulla sua cresta, fino a sotto il Gemsspitz. Da qui, il sentiero in pochi tornanti ci conduce alla Capanna 2694m, per un totale 4½ ore.

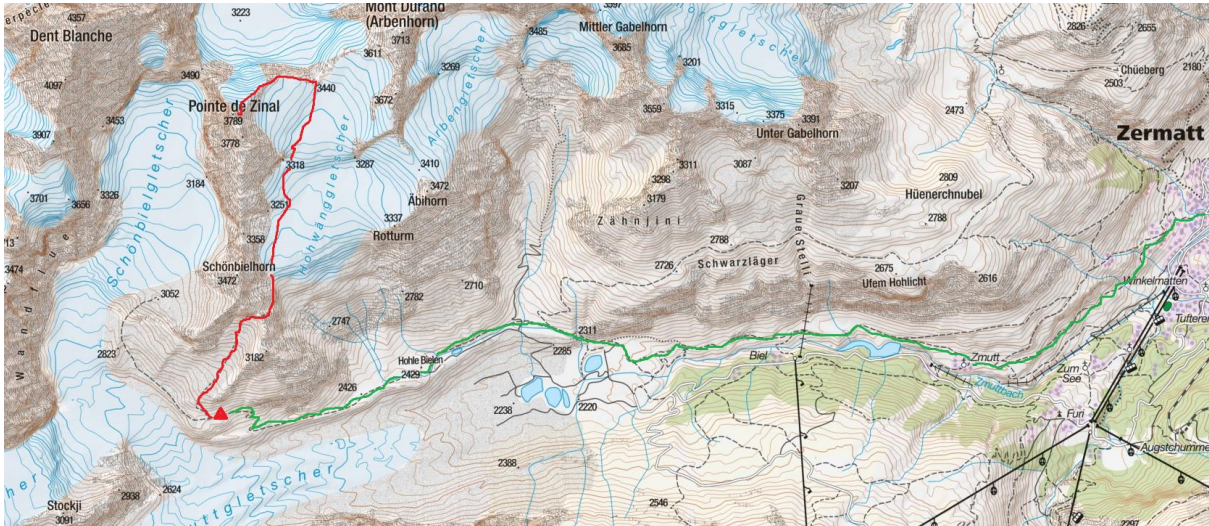
Sabato 22 : Dalla Schönbielhütte 2694m si segue il sentiero che porta, dapprima in direzione N e quindi NE, nel vallone detritico della Kümme fino a Oberer-Blausatz (Schönbiellicke, 3210m). Sul lato est il sentiero prosegue pianeggiante per rocce fino all'Hohwänggletscher, a cui si accede alla quota 3179m.

Si segue il bordo ovest dell'Hohwänggletscher, si sfiora lo sperone roccioso (3318 m) che scende dalla Pointe de Zinal e si attraversa un vasto plateau. In leggera salita si raggiungono i 3435m del Col Durand (2½ ore) . Dal Col Durand in direzione ovest sulla cresta NE , ci si mantiene lungo la cresta nevosa sul lato sud si raggiunge la base della torre sommitale facilmente superabile a sinistra dove in arrampicata III° grado si raggiunge la cima della Pointe de Zinal 3790m (4½ ore totali) .

Discesa stessa via di salita . Pernottamento al rifugio.

Domenica 23 : Lasciamo la Schönbielhütte 2694m e per sentiero in 2 ½ ritorniamo a Zermatt . Al passo del Sempione ore 12.30 pranzo al sacco offerto dalla sezione ; ..pausa caffè a Iselle e rientro a Trento per le ore 19

Percorso complessivo



SOSAT via Malpaga, 17 – Trento – tel. 0461.986699

sosat@sosat.it | www.sosat.it |  Sosat Trento

Copyright 005 © SOSAT Sezione Operaia Società Alpinisti Tridentini