








## Habicht 3277m



(versante sud/est)

### Scheda dell'escursione

- Difficoltà e pericoli:** D+ - roccia
- Sforzo fisico :** medio / alto
- Attrezzatura:** NDA – casco, imbracatura, set ferrata e sacco piuma (causa Covid-19)
- Tempo complessivo:** I°giorno: 7 h II°giorno: 12 h
- Q. di partenza:** località Neustift, rione Neder (970 m) – Stubaital (A)
- Q. massima:** cima 3277m.
- Dislivello salita e discesa :** I° giorno  4 ½h - 1250m.  2 ½h - 750m  
II° giorno  3h - 900m.  9h - 1550m.
- Esposizione:** est
- Periodo:** **03/04 luglio 2021**
- Punti appoggio:** Rifugio Innsbrucker Huette 2370m. tel. rifugio: +43 (0) 5276295  
<https://innsbrucker-huette.at/>
- Costo :** Max 12 partecipanti € 40,00 + costi rifugio e trasporti (mezzi propri)



## **Introduzione**

L'Habicht sa bene come apparire imponente senza essere il più grande. In termini di altezza, con i suoi 3.277 metri, si deve mettere in fila dopo i colleghi Zuckerhütl e Wilder Freiger, sebbene sappia come imporsi in qualità di cima più alta della catena Habicht delle Alpi di Stubai. Non sorprende che l'"Hoger", con la sua forma imponente, sia stato considerato a lungo, dagli abitanti del posto, la più alta montagna del Tirolo.

Chi vuole ammirare le Alpi dello Stubai nella loro interezza, ma anche le Alpi Calcaree a nord, le Alpi della Zillertal a est, così come le Dolomiti, deve salire sull'Habicht. Una vista imperdibile si ammira a sud dell'isolata vetta dell'Habicht, dove si ergono i bastioni rocciosi del Tribulaun e del Goldkappel.

**Sabato 03** : Neustift in Stubaital . Dopo una breve salita con la cabinovia Elferlift, in 30 minuti per tortuoso sentiero sino al rifugio Elferhütte. Saliamo la lunga un'imponente cresta in direzione della Elferspitze. Poco prima della vetta si raggiunge la Elfersattel, dove si piega a destra per giungere in pochi minuti alla Elferspitze 2505m. attraverso un breve passaggio assicurato con corde.

Girando intorno all'Elferkofel sul versante sud, in circa tre quarti d'ora, si raggiunge lo Zwölfernieder dal quale per versante sud/est alla malga Karalm (1.737 m).

Dall'alpeggio di Karalm, innumerevoli serpentine , segnavia 123, conducono in due ore al rifugio Innsbrucker Hütte 2370m. nostro punto di arrivo .

*PS: ..per chi non volesse salire Elferspitze possibilità di percorrere il sentiero panoramico che traversando il versante est della montagna in 2 ½ conduce alla malga Karalm (1.737m.)*

**Domenica 04** : Lasciata l'Innsbrucker Hütte per comodo sentiero , prima collinare con erba e poi su rocce arrotondate sino ai piedi del poderoso fianco roccioso. Saliamo su grossi massi e poi su belle e solide lastre (fune metallica) fino a una costola rocciosa. Breve traversata un po 'esposta verso nord, poi su in alto nel fianco costituito da friabili blocchi fino al limite del ghiacciaio Habicht.

Sul costone così in alto da poter salire comodamente sull'altopiano di firn quasi piatto sopra il quale svetta la cresta sommitale. Oltre il firn a nord sulla cresta inizialmente molto ampia. Un po 'a sinistra del tagliante fino alla sella sommitale. Sospeso sul lato sinistro attorno a un angolo di roccia, poi molto ripido con l'aiuto di cavi d'acciaio fino alla cima sorprendentemente spaziosa con la nuova croce di vetta